

Z9/18. zasedání Zastupitelstva města Brna
konané dne 18.6.2024

5. Návrh na pojmenování nových ulic, návrh na pojmenování prodloužení stávající ulice a návrh na pojmenování nábřeží, vše na území města Brna

Anotace

Návrh na pojmenování nových ulic v katastrálních územích Bohunice a Trnitá, návrh na pojmenování prodloužení stávající ulice v katastrálním území Komárov a návrh na pojmenování nábřeží v katastrálních územích Staré Brno a Štýřice.

Návrh usnesení

Zastupitelstvo města Brna

- 1. schvaluje**
- pojmenování prodloužení stávající ulice v katastrálním území Komárov názvem "Kalová"
 - přejmenování části ulice "Kejbaly" v katastrálním území Bohunice a pojmenování této části názvem "Mýtná"
 - pojmenování nové ulice v katastrálním území Trnitá názvem "Kunhutina"
 - pojmenování nového nábřeží v katastrálních územích Staré Brno a Štýřice názvem "Rullerovo nábřeží"

Situační mapy tvoří přílohy č. tohoto zápisu.

Stanoviska

Rada města Brna projednala materiál na R9/084. schůzi dne 22. 5. 2024, schváleno 11 členy.

Podpis zpracovatele pro archivaci

Zpracovatel

Elektronicky podepsáno

Mgr. Jaroslava Slámová

vedoucí odboru - Odbor vnitřních věcí

4.6.2024 v 13:01

Garance správnosti, zákonnosti materiálu

Spolupodepisovatel

Elektronicky podepsáno

JUDr. Rostislav Obrlík

vedoucí úseku - Úsek tajemníka

4.6.2024 v 13:28

Obsah materiálu

Návrh usnesení	1 - 2
Obsah materiálu	3 - 3
Důvodová zpráva	4 - 6
Příloha (1 Výpis usnesení - Kalová.pdf)	7 - 7
Příloha (3 Výpis usnesení - Mýtná.pdf)	8 - 8
Příloha (5 Výpis usnesení - Kunhutina.pdf)	9 - 10
Příloha (7 Výpis usnesení - Rullerovo nábřeží.pdf)	11 - 12
Příloha k usnesení (2 Mapa-Kalová.pdf)	13 - 13
Příloha k usnesení (4 Mapa-Mýtná, Kejbaly.pdf)	14 - 14
Příloha k usnesení (6 Mapa-Kunhutina.pdf)	15 - 15
Příloha k usnesení (8 Mapa-Rullerovo nábřeží.pdf)	16 - 16

Důvodová zpráva

Pracovní skupině pro názvosloví města Brna (dále jen Pracovní skupina) byl předložen návrh městské části Brno-jih na pojmenování prodloužení stávající ulice v katastrálním území Komárov, návrh městské části Brno-Bohunice na pojmenování nové ulice v katastrálním území Bohunice, návrh městské části Brno-střed na pojmenování nové ulice v katastrálním území Trnitá a návrh na pojmenování nového nábřeží v katastrálních územích Staré Brno a Štýřice.

1) Návrh městské části Brno-jih

Zastupitelstvo městské části Brno-jih na svém zasedání konaném dne 22. 2. 2024 schválilo pojmenování prodloužení stávající ulice Kalová v katastrálním území Komárov názvem „**Kalová**“. Jedná se o uliční úsek mezi ulicemi Dornych a Komárovská.

2) Návrh městské části Brno-Bohunice

Zastupitelstvo městské části Brno-Bohunice na svém zasedání konaném dne 21. 2. 2024 schválilo přejmenování jižní části ulice „Kejbaly“ v katastrálním území Bohunice a pojmenování této části novým názvem „**Mýtná**“.

Tato ulice vede z ulice Vinohrady jihovýchodním směrem a s pokračující výstavbou bude prodlužována. Důvodem je zlepšení orientace zhoršené postupnou výstavbou při ulici Kejbaly.

Definiční čára ulice Kejbaly ve stávající podobě neodpovídá Zásadám pro tvorbu uličního názvosloví, kdy definiční čára ulice by měla tvořit souvislou linii.

Severní částí ulice bude ponechán stávající název Kejbaly.

U šesti budov dojde ke změně čísel orientačních, čísla popisná zůstanou zachována. Vlastníci nemovitostí byli o této skutečnosti informováni, výměna občanských průkazů a technických průkazů bude provedena bezplatně.

Pracovní skupina konstatovala, že orientaci nových budov v dané lokalitě není možné řešit jiným než navrhovaným způsobem.

V katastrálním území Bohunice je navržen název:

„**Mýtná**“ (podle starého místního pojmenování Na Mýtné)

3) Návrh městské části Brno-střed

Zastupitelstvo městské části Brno-střed na svém zasedání konaném dne 17. 4. 2024 schválilo pojmenování nové ulice v katastrálním území Trnitá názvem „**Kunhutina**“ případně „**Sv. Kunhuty**“.

Tato ulice povede z ulice Křenová po ulici Čechyňská jižním směrem, částečně podél Svitavského náhonu. Ulice vzniká jako jedna z částí budoucí tzv. Brněnské třídy. Důvodem je již probíhající výstavba v této lokalitě.

Pracovní skupina vybrala název „**Kunhutina**“.

Pracovní skupina navrhuje případný název Brněnská třída použít pro část této třídy od ulice Cejl po ulici Křenová a novou ulici od ulice Křenová po ulici Čechyňská pojmenovat názvem „**Kunhutina**“.

Toto řešení umožní snadné přidělování čísel orientačních budovám, jejichž sled od ulice Křenová je již možné odhadnout.

V katastrálním území Trnitá je navržen název:

„**Kunhutina**“ (podle někdejší polní trati zvané Kunhutiny louky, která se nacházela v k.ú. Trnitá; sv. Kunhuta, 980?–1033(1039), manželka

německého císaře Jindřicha II., žila zbožným životem, zakládala kláštery, roku 1200 byla prohlášena za svatou)

Zastupitelstvo městské části Brno-střed na svém zasedání konaném dne 21. 2. 2024 schválilo pojmenování nového nábřeží řeky Svratky v katastrálním území Staré Brno a katastrálním území Štýřice názvem „Rullerovo nábřeží“.

Vybudování nábřeží je součástí projektu realizace protipovodňových opatření, je situováno na levém břehu řeky Svratky podélně s ulicí Poříčí a severozápadně od ulic Renneská třída – Nové sady. Na tomto prostranství bude postaven areál určený ke společnému setkávání a konání veřejných akcí.

V katastrálním území Staré Brno a katastrálním území Štýřice je navržen název:

„**Rullerovo nábřeží**“

(prof. Ing. arch. Ivan Ruller, 17. 11. 1926 – 25. 3. 2018, český architekt, silně jej ovlivnil funkcionalismus a moderna, po roce 1968 čelil persekuci, v letech 1990–1994 děkan Fakulty architektury VUT v Brně, v roce 1994 byl jmenován profesorem; jeho ateliér zvítězil v mezinárodní architektonicko-krajinářské soutěži o podobu nábřeží řeky Svratky v oblasti ulice Poříčí)

Předložené návrhy jsou v souladu s ustanovením § 28 odst. 1 a § 84 odst. 2 písm. s) zákona č. 128/2000 Sb., o obcích (obecní zřízení), ve znění pozdějších předpisů, a se „Zásadami tvorby uličního názvosloví a označování ulic, veřejných prostranství a číslováním budov v městě Brně“.

Pracovní skupina pro názvosloví města Brna projednala dne 16. dubna 2024 a **doporučila** Radě města Brna schválit

- pojmenování prodloužení stávající ulice Kalová v katastrálním území Komárov názvem „Kalová“
- přejmenování části ulice Kejbaly v katastrálním území Bohunice a pojmenování této části názvem „Mýtná“

Pracovní skupina pro názvosloví města Brna hlasovala formou per rollam ve dnech 18.–19. dubna 2024 a **doporučila** Radě města Brna schválit

- pojmenování nové ulice v katastrálním území Trnitá názvem „Kunhutina“
- pojmenování nového nábřeží v katastrálních územích Staré Brno a Štýřice názvem „Rullerovo nábřeží“

Materiál nepodléhá pojednání v komisích Rady města Brna.

Rada města Brna projednala návrhy na R9/084. schůzi dne 22. 5. 2024 a **doporučila** Zastupitelstvu města Brna schválit

- pojmenování prodloužení stávající ulice v katastrálním území Komárov názvem "Kalová"
- přejmenování části ulice "Kejbaly" v katastrálním území Bohunice a pojmenování této části názvem "Mýtná"
- pojmenování nové ulice v katastrálním území Trnitá názvem "Kunhutina"
- pojmenování nového nábřeží v katastrálních územích Staré Brno a Štýřice názvem "Rullerovo nábřeží"

Schváleno jednomyslně 11 členy.

JUDr. Vaňková	Mgr. Černý	RNDr. Chvátal Ph.D.	JUDr. Kerndl	Ing. Podivínská	Bc. Aberl	Ing. arch. Bořecký	Bořecký	Ing. Kratochvíl	JUDr. Matonohová	JUDr. Oliva
pro	pro	pro	pro	pro	pro	pro	pro	pro	pro	pro



Statutární město Brno
Městská část Brno-jih

V Brně dne: 27.02.2024

V Ý P I S

Usnesení zasedání Zastupitelstva MČ Brno-jih č. 1/2024 konaného dne 22.02.2024

— bod č. 6

Pojmenování uličního úseku mezi ul. Dornych a Komárovská

ZMČ Brno-jih schvaluje pojmenování úseku ulice mezi ul. Dornych a Komárovská názvem Kalová.

—
Ing. David Grund
starosta MČ Brno-jih

Statutární město Brno
Městská část Brno - jih
Mariánské nám. 13, 617 00 Brno
- 3 -

Ing. arch. Jakub Holas
místostarosta MČ Brno-jih

Za správnost výpisu
organizační úsek MČ Brno-jih

V ý p i s

z usnesení z IX. zasedání Zastupitelstva MČ Brno-Bohunice konaného dne 21.02.2024 – k bodu č. 3) programu:

Zastupitelstvo MČ Brno-Bohunice **schvaluje** přejmenování jižní části ulice Kejbaly v lokalitě Červený kopec na ulici „Mýtná“ a **ukládá** tajemníkovi úřadu zaslat schválený název veřejného prostranství k projednání Pracovní skupině pro názvosloví města Brna.

V Brně dne 22.02.2024

starosta

.....
Ing. Antonín Crha

ověřili

.....
Josef Juras

.....
Mgr. Lucie Stará



Statutární město Brno
Městská část Brno-střed
starosta

VÁŠ DOPIS Č. J.:
ZE DNE:
NAŠE Č. J.: MCBS/2024/0071681/VACT
K PODÁNÍ:
SPIS. ZN.: 2010/MCBS/2024/0071675/2
VYŘIZUJE:
PRACOVIŠTĚ: Dominikánská 2
TELEFON: 542 526 373
DATUM: 24.04.2024

Magistrát města Brna
Odbor vnitřních věcí
Malinovského nám. 3
601 67 Brno

VÝPIS USNESENÍ ZASTUPITELSTVA MĚSTSKÉ ČÁSTI BRNO-STŘED

Usnesení ZMČ/2024/10/18 Návrh na pojmenování ulice "Kunhutina"/ "Sv. Kunhuty"

ZMČ BS na 10. zasedání, konaném dne 17.04.2024,

souhlasí

s návrhem pojmenovat nově vznikající ulici v lokalitě tzv. Brněnské třídy "Kunhutina" s přesným vyznačením lokality dle přílohy č. 1 tohoto materiálu, s doporučením na případnou úpravu názvu na "Sv. Kunhuty",

doporučuje

ZMB schválit návrh pojmenovat nově vznikající ulici v lokalitě tzv. Brněnské třídy "Kunhutina", s přesným vyznačením lokality dle přílohy č. 1 tohoto materiálu, s doporučením na případnou úpravu názvu na "Sv. Kunhuty", a

ukládá

OPO ÚMČ BS informovat o přijatém usnesení MMB.

Termín: ihned

Hlasování: 37 pro, 0 proti, 5 se zdržel
Usnesení k bodu 18 bylo přijato.

Statutární město Brno
Městská část Brno-střed
starosta
Dominikánská 2, 601 69 Brno
02

Ing. arch. Vojtěch Menci
starosta městské části Brno-střed

Doložka z konverze dokumentu do elektronické podoby – z moci úřední

Dokument 164485167-35776-240425130553.pdf vznikl převedením listinného dokumentu do elektronického dokumentu pod pořadovým číslem **164485167-35776-240425130553**. Vzniklý dokument obsahem odpovídá vstupnímu dokumentu. Počet stran dokumentu: **1**

Vstup neobsahoval viditelný prvek, který nelze plně přenést na výstup.

Konverzi provedl subjekt: Městská část Brno-střed, IČ: 44992785


Pracoviště: Městská část Brno-střed

Datum vyhotovení: **25.04.2024**

Jméno a příjmení osoby, která konverzi provedla:

Poznámka:

Konverzí dokumentu se nepotvrzuje správnost a pravdivost údajů obsažených v dokumentu a jejich soulad s právními předpisy. Kontrolu doložky lze provést v centrální evidenci doložek na adrese <https://www.czechpoint.cz/overovacidolozky>.



164485167-35776-240425130553



Statutární město Brno
Městská část Brno-střed
starosta

VÁŠ DOPIS Č. J.:
ZE DNE:
NAŠE Č. J.: MCBS/2024/0037895/VACT
K PODÁNÍ:
SPIS. ZN.: 2010/MCBS/2024/0037891/2
VYŘIZUJE:
PRACOVIŠTĚ: Dominikánská 2
TELEFON: 542 526 373
DATUM: 01.03.2024

Magistrát města Brna
Odbor vnitřních věcí
Malinovského nám. 3
601 67 Brno

VÝPIS USNESENÍ ZASTUPITELSTVA MĚSTSKÉ ČÁSTI BRNO-STŘED

Usnesení ZMČ/2024/9/25 Návrh na pojmenování nábřeží řeky Svratky - "Rullerovo nábřeží"

ZMČ BS na 9. zasedání, konaném dne 21.02.2024,

souhlasí
s návrhem pojmenovat nábřeží řeky Svratky "Rullerovo nábřeží",

doporučuje
Zastupitelstvu města Brna schválit návrh na pojmenování nábřeží řeky Svratky "Rullerovo nábřeží" a

ukládá
OPO ÚMČ BS informovat o přijatém usnesení MMB - Pracovní skupinu pro názvosloví.

Termín: 15.03.2024

Hlasování: 36 pro, 0 proti, 4 se zdržel
Usnesení k bodu 25 bylo přijato

Statutární město Brno
Městská část Brno-střed
starosta
Dominikánská 2, 601 69 Brno
02

Ing. arch. Vojtěch Menci
starosta městské části Brno-střed

Doložka z konverze dokumentu do elektronické podoby – z moci úřední

Dokument 163339292-19437-240305120316.pdf vznikl převedením listinného dokumentu do elektronického dokumentu pod pořadovým číslem **163339292-19437-240305120316**. Vzniklý dokument obsahem odpovídá vstupnímu dokumentu. Počet stran dokumentu: **1**

Vstup neobsahoval viditelný prvek, který nelze plně přenést na výstup.

Konverzi provedl subjekt: Městská část Brno-střed, IČ: 44992785


Pracoviště: Městská část Brno-střed

Datum vyhotovení: **05.03.2024**

Jméno a příjmení osoby, která konverzi provedla:

Poznámka:

Konverzí dokumentu se nepotvrzuje správnost a pravdivost údajů obsažených v dokumentu a jejich soulad s právními předpisy. Kontrolu doložky lze provést v centrální evidenci doložek na adrese <https://www.czechpoint.cz/overovacidoložky>.



163339292-19437-240305120316



0 50 m 100 m

1 : 3 000

© TopGis, s.r.o. datum snímkování: 22. a 23. 4. 2023, RÚIAN © ČUZK

Vytisknuto v mapovém řešení Spinbox společnosti © T-MAPY



0 50 m 100 m

1 : 2 500

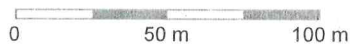

© TopGis, s.r.o. datum snímkování: 22. a 23. 4. 2023, Katastr: © ČÚZK, RÚIAN: © ČÚZK



0 100 m 200 m

1 : 3 200

© TopGis, s.r.o., datum snímkování: 22. a 23. 4. 2023, RUIAN: © ČÚZK



1 : 2 377